

## Как добраться до УЦ

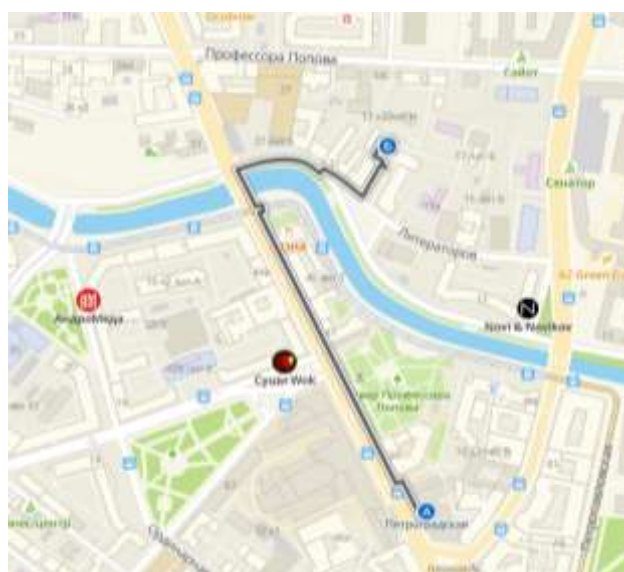
### от аэропорта Пулково до Учебного центра

- дорога на автомобиле (такси) займёт от 50-ти до 1ч 15 минут с учетом пробок;
- на общественном транспорте: при выходе из аэропорта прямо перед Вами будет остановка общественного транспорта. Садитесь в автобус №39 и следуйте до станции метро «Московская».

Как правило, кондукторы дополнительно объявляют об остановке у метро, и именно у метро выходит наибольшее количество пассажиров.



В метро садитесь в поезд по направлению «Парнас» и проезжаете 9 станций, без пересадок. Выходите на станции метро «Петроградская» и следуйте по маршруту:



Ура, Вы в Учебном центре ☺

Такой маршрут у Вас займет от одного до полутора часов, но, как правило, не более.

## От Московского вокзала до Учебного центра

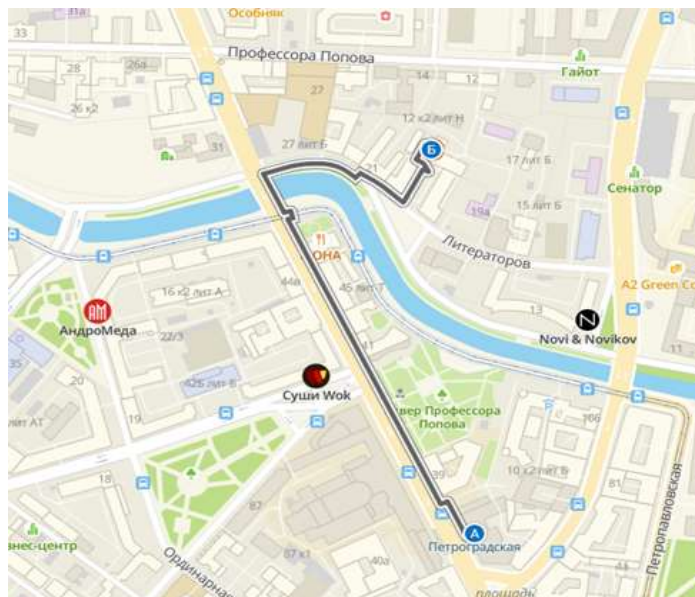
- дорога на автомобиле (такси) займёт около 35 минут;
- на метро: при выходе из вокзала Вам необходимо повернуть налево, к Лиговскому проспекту, и спуститься в метро на станции «Площадь Восстания»:



Садитесь в поезд по направлению «Проспект Ветеранов» и проезжаете 3 станции, выходите на станции «Технологический институт-1» и далее необходимо перейти на станцию «Технологический институт-2», с красной на синюю ветку.



Проезжаете еще 4 станции, выходите на станции метро «Петроградская» и следуете по маршруту:



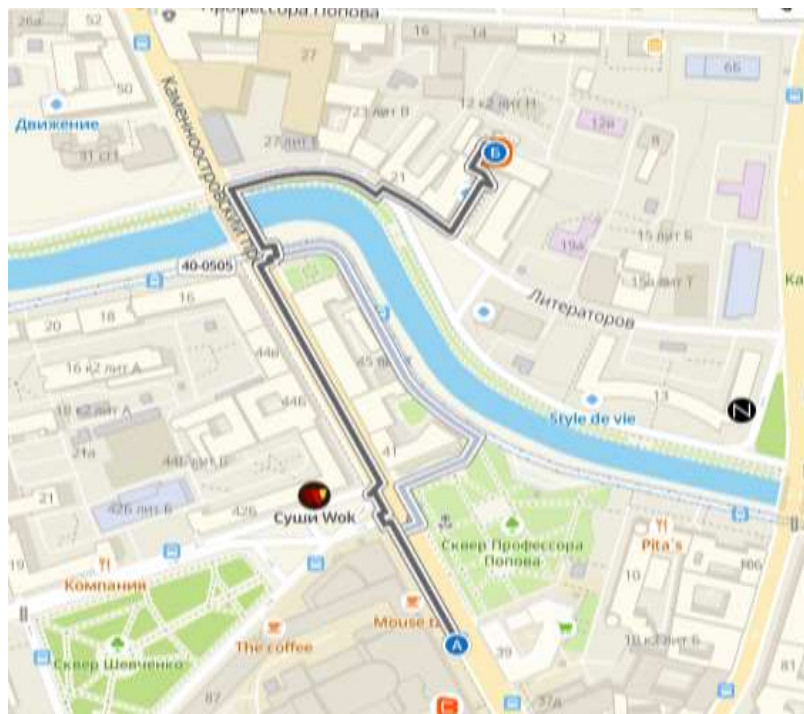
Ура, Вы в Учебном центре ☺

Такой маршрут у Вас займет ориентировочно 40 минут.

**- на автобусе:** при выходе из вокзала следуйте вправо по Невскому проспекту до ближайшей автобусной остановки



Садитесь на автобус №191 и проезжаете 18 остановок, до «Станция метро Петроградская (Каменноостровский проспект)». Выходите и следуете по маршруту:



Ура, Вы в Учебном центре ☺

Такой маршрут у Вас займет ориентировочно 45 минут.